

Carte de Zonage réglementaire : PPR Approuvé le,  
Echelle : 1 / 10 000


19 JUIN 2013

DDTM33 / Service Risques et Gestion de Crise






Conception  
RISQUE & TERRITOIRE

Pour le Préfet  
Le Secrétaire Général  
Jean-Michel BEDECARRAX

ZONAGE REGLEMENTAIRE

-  Zone bleue
-  Zone rouge clair
-  Zone rouge foncé
-  Zone violette
-  Ligne de hauteur d'eau 1 m

Vitesse des courants égale à :

-  0,2 m/s
-  0,5 m/s
-  Isocote
- 8,05** Cote de seuil à respecter en m.NGF
-  Réseau hydrographique
-  Limite de zone d'étude

